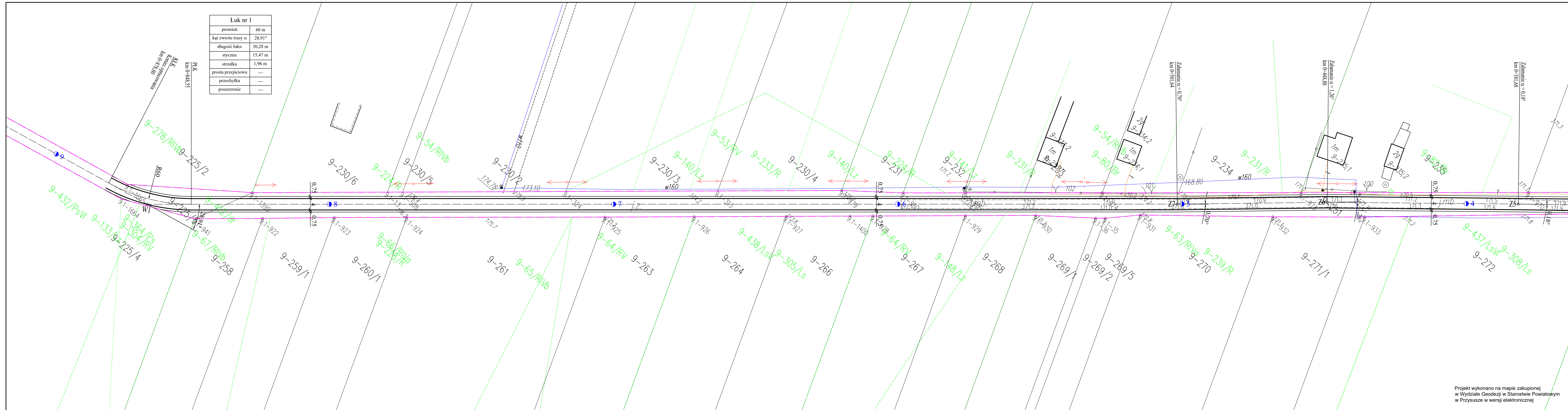







Łuk nr 1	
promień	60 m
kąt zwrotu trasy α	28,91°
długość łuku	30,28 m
styczna	15,47 m
strzałka	1,96 m
prosta przejściowa	---
przechyłka	---
poszerzenie	---



LEGENDA:

- | | |
|---|---|
|  | istniejąca granica pasa drogowego drogi gminnej |
|  | projektowana oś jezdni |
|  | projektowana krawędź jezdni |
|  | projektowana krawędź pobocza |
| PLK | początek łuku kołowego |
| KLK | koniec łuku kołowego |
|  | kilometraż |

GMINA WIENIAWA
 26-432 Wieniawa
 ul. Kochanowskiego 88
 mgr inż. Krzysztof Sobczak

UWAGA:

Wszystkie roboty budowlane wykonywane w pobliżu sieci należy wykonać ręcznie pod nadzorem przedstawiciela właściciela sieci

ZAMAWIAJĄCY:		WYKONAWCA:	
Wójt Gminy Wieniawa ul. Kochanowskiego 88 26-242 Wieniawa		Firma Usługowa MS 26-400 Przysucha, ul. Staszica 32 tel/ fax: 048 675 25 45, mobil: 0 509 024 080 e - mail: smaterek@o2.pl	
AUTORZY	IMIĘ I NAZWISKO	SPECJALNOŚĆ	NR UPRAWNIENIÓW
Projektant	mgr inż. Szymon Materék	drogowa	MAZ/0021/PWOD/07
Opracował	mgr Łukasz Grzegorezyk		
Temat:			
Przebudowa drogi gminnej w miejscowości Koryciska			
Nazwa rysunku:			
PLAN ZAGOSPODAROWANIA TERENU			
Branza:	Drogowa	Stadium:	projekt techniczny
Data: 11.2021	Skala:	1:500	Nr umowy: 67.2021
Nr rysunku:		2/1	

Projekt wykonano na mapie zakupionej
w Wydziale Geodezji w Starostwie Powiatowym
w Przysusze w wersji elektronicznej